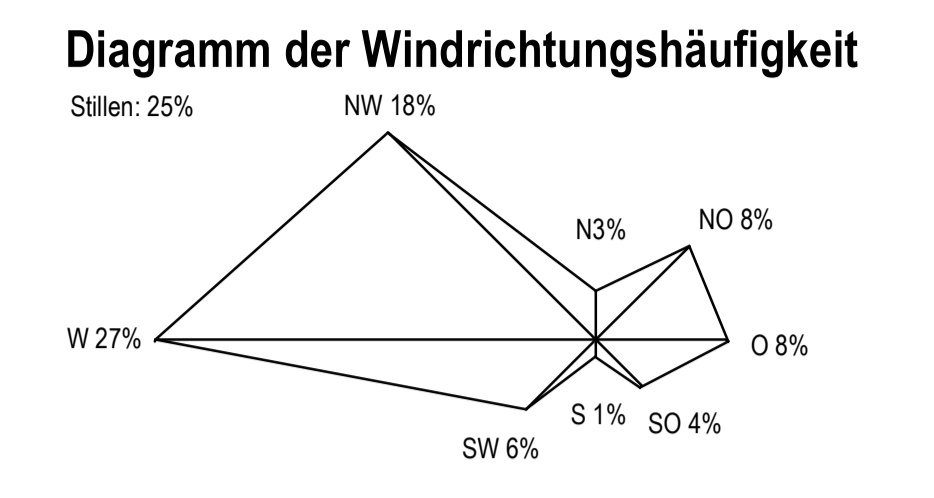


- WIDMUNGSARTEN DES BAULANDES:**
- BW** WOHNGEBIETE
 - BK** KERNGEBIETE
 - BA** AGRARBEBIETE
 - BB** BETRIEBSGEBIETE
 - BO** GEBIETE FÜR ERHALTENSWERTE ORTSSTRUKTUREN
 - A** AUFSCHLISSUNGSZONEN
 - F** BEFRISTETES WOHNBAULAND
 - BAULAND MIT VERTRAG gem. § 17 (2) NÖ-ROG 2014
- SIEDLUNGSGRENZEN**
- Regionaler Raumordnungsprogramm
 - "Nördliches Wiener Umland"
- VERKEHRSFÄCHEN:**
- ÖFFENTLICHE VERKEHRSFÄCHEN** DIE LAGE VON STRASSENLEITUNEN UND SMIT DAS GEMÄSSE NORMEN VON ABTRETLINGSVERPFLICHTUNGEN AN DAS ÖFFENTLICHE GUT WERDEN IM BEBAUUNGSPLAN FESTGELEGT. IHRE UNMITTLBARE ABLEITUNG AUS DEM FLÄCHENWIDMUNGSPLAN IST UNZULASSIG.
 - Vp** PRIVATE VERKEHRSFÄCHEN
- GRÜNLAND:**
- Glf** LAND- UND FORSTWIRTSCHAFT
 - Ggr** GRÜNGÜRTEL
 - Gsa** SIEDLUNGSARSCHLIESS
 - Abm** ABSCHIRMUNGSMASSNAHMEN
 - Bh** RÜCKHALTEBECKEN
 - Bs** BOSCHUNG
 - Am** ABFLUSSMULDIE
 - Sg** SIEDLUNGSGLEICHERUNG
 - Ret** RETENTIONSBECKEN
 - ERHALTENSWERTE GEBÄUDE IM GRÜNLAND**
 - MATERIALGEWINNUNGSSTÄTTEN**
 - MIT FESTLEGUNG DER FOLGEWIDMUNGSART**
 - Gmg** MATERIALGEWINNUNGSSTÄTTEN
 - Gspp** SPORTSTÄTTEN
 - Gspi** SPIELPLÄTZE
 - Gp** PARKANLAGEN
 - G++** FRIEDHÖFE
 - Gd** AUSHUBDEPONE
 - Glp** LAGERPLÄTZE
 - Gke** KELLERGASSEN
 - Go** ÖDLAND / ÖKOFLÄCHEN
 - Gfep** FREIHALTEFLÄCHEN
- FREIHALTEFLÄCHEN**
- gegebenfalls mit Widmungszusatz:
 - Gfep-S** Freihaltfläche für Siedlungstätigkeit
 - Gfep-I** Freihaltfläche für Immissionsschutz
 - Gfep-L** Freihaltfläche für Landschaftsbild
 - Gfep-BB** Freihaltfläche für künftiges Betriebsgebiet

- KENTTLICHMACHUNGEN:**
- EISENBAHNEN
 - B28** BUNDESSTRASSEN
 - L4711** LANDESHAUPTSTRASSEN
 - 110KV FREILEITUNGEN
 - TRAFU
 - PUMPWERKE
 - WASSER-TRANSPORTLEITUNG DER NÖSWAG
 - KANAL ABWASSERSAMMELLEITUNG (AWSL) mit Anschluss an den Gemündabwasserverband - Südöstliches Tullnfeld
 - KANAL ABWASSERTRANSPORTLEITUNG (AWTL) Asperhofen - Würmla - Weissenkirchen
 - HOCHBEHÄLTER
 - NATURDENKMALE
 - DENKMALE
 - WALD
 - WIDMUNG IN ENTSPRECHENDER FARBE AUF WALD
 - ÜBERFLUTUNGS- GEBIETE-GEFAHRENZONENPLAN PERSCHLUNG Stand: 31.07.2003 Quelle: WienerConsult ZT Gem.
 - FLÄCHEN MIT UNGENÜGENDER TRAGFÄHIGKEIT
 - VERDACHTSFLÄCHEN
 - BODENDENKMALE
 - GEWÄSSER
 - MELIORATIONS- GEBIETE - DRANFLÄCHEN Quelle: Amt der NÖ Landesreg., Abteilung Wasserbau Referat: Landwirtschaftliche Wasserbau
 - ÖFFENTLICHE GEBÄUDE
 - KG** Kindergarten
 - KS** Kinderschule
 - K** Kirche
 - KAP** Kapelle
 - PA** Pfarramt
 - AP** Außenorganshale
 - GA** Gemeindefest
 - FF** Feuerwehr
 - PARKPLÄTZE**
 - TANKSTELLEN**
 - DKM:**
 - GEBÄUDE, DIE IN DER DKM NICHT ENTHALTEN SIND, WURDEN VEREINFACHT DARGESTELLT
 - ABBRUCH
 - KATASTRALGEMEINDEGRENZEN
 - GEMEINDEGRENZEN
 - BEZIRKSGRENZE



**ÖRTLICHES RAUMORDNUNGSPROGRAMM
DER MARKTGEMEINDE WÜRLA**

FLÄCHENWIDMUNGSPLAN

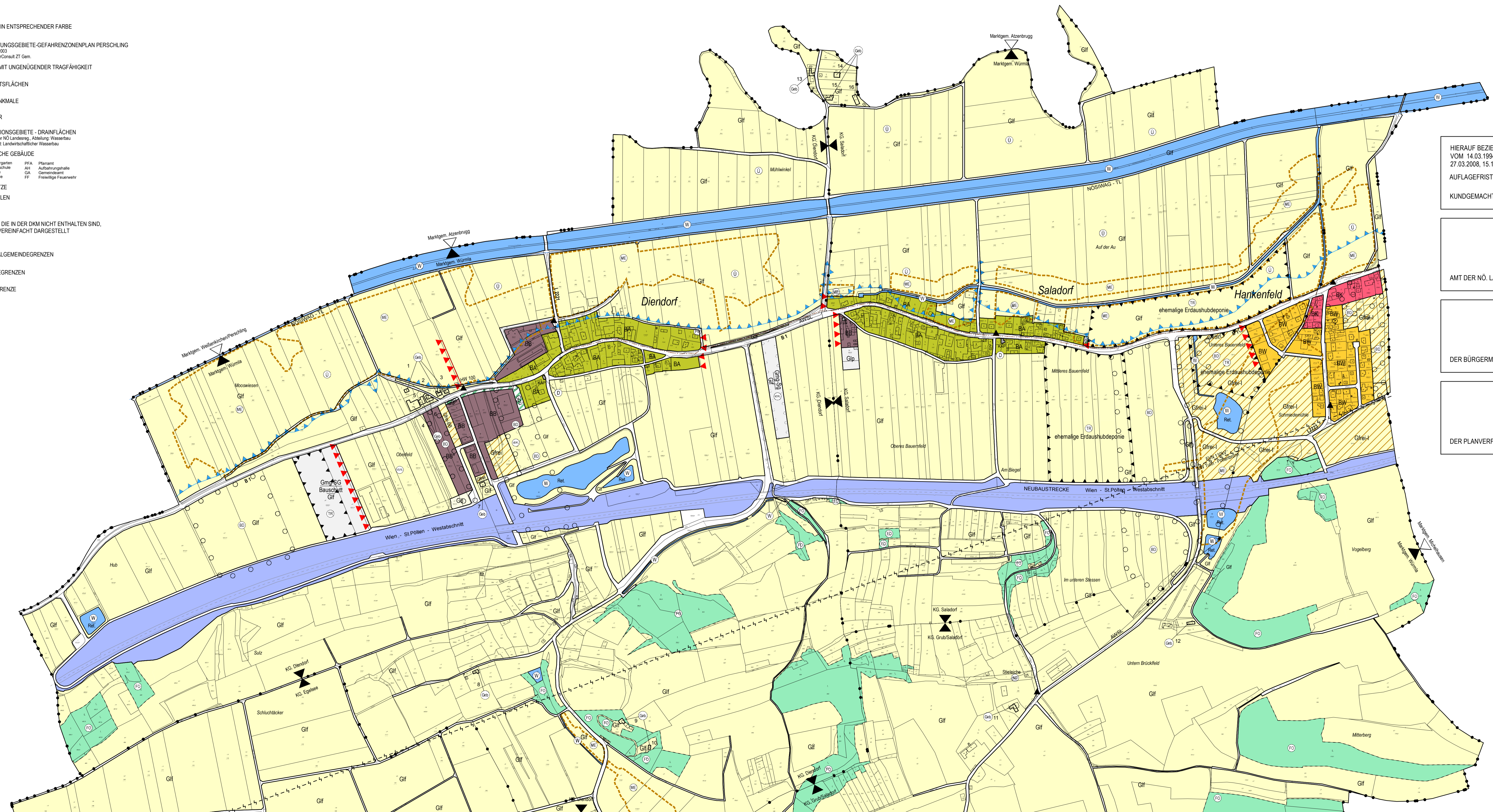
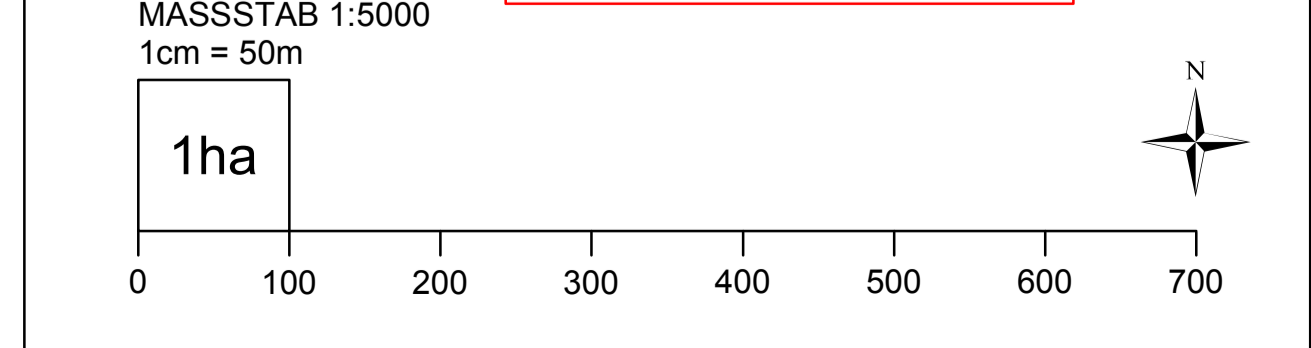
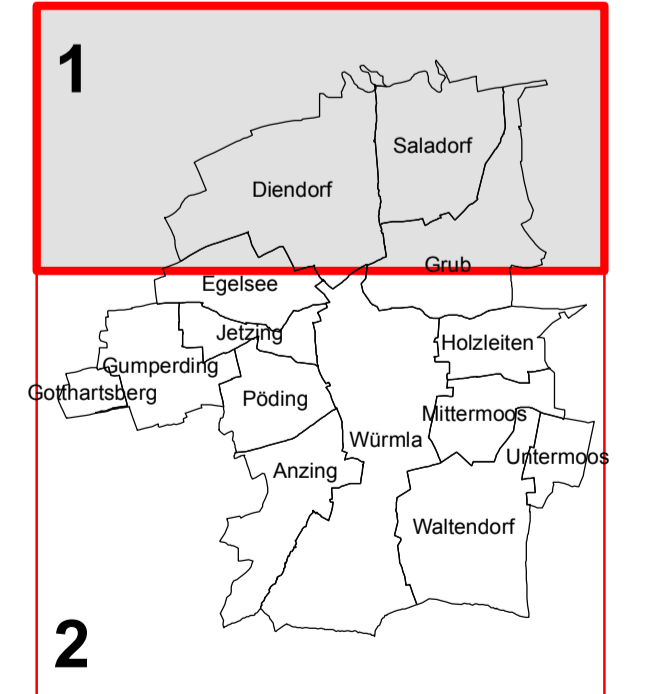
NEUDARSTELLUNG

PLANNR.: 2198/F.1.	STAND: 2019.03.26.	MASSSTAB: 1:5000	PARIE:
-----------------------	-----------------------	---------------------	------------

PLANVERFASSER: schedlmayer | raumplanung

Schedlmayer Raumplanung ZT GmbH
 GF Gürtelring 10/11, 1100 Wien, Austria
 Telefon: 02754/6803, Telefax: 02754/6803-4
 office@raumordnung.at, www.raumordnung.at

BLATTÜBERSICHT
TEILGEBIET: 1
DKM - Stand: 2016



HIERAUF BEZIEHT SICH DIE VERORDNUNG DES GEMEINDERATES VOM 14.03.1994, 06.06.1996, 25.06.1997, 13.09.2001, 17.06.2004, 27.03.2008, 15.11.2010, 11.09.2013, 04.09.2018, 26.03.2019

AUFLAGEFRIST: 24.01.2019 - 08.03.2019

KUNDGEMACHT:

AMT DER NÖ. LANDESREGIERUNG:

DER BÜRGERMEISTER:

DER PLANVERFASSER: